Esta folha é de propriedade da Companhia do Metrô e seu conteúdo não pode ser copiado ou revelado a terceiros. A aprovação deste documento não exime a projetista de sua responsabilidade sobre o mesmo.

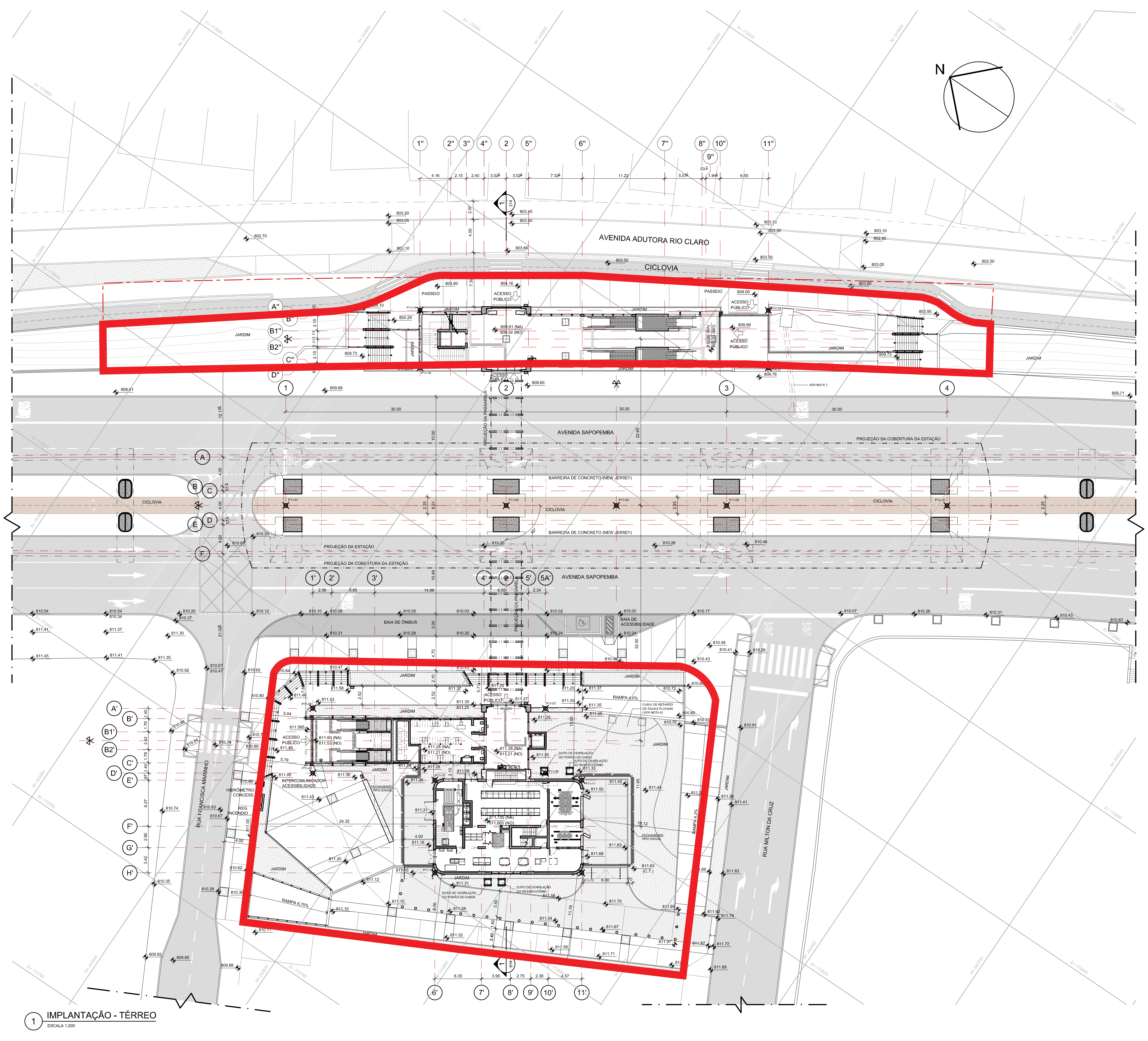

1 IMPLANTAÇÃO - TÉRREO

ESCALA 1:200

ÍNDICE DE DESENHOS

DE-15.23.11.00/6B3-001 - IMPLANTAÇÃO TÉRREO / ESTAÇÃO, ACESSOS E EDIFÍCIO TÉCNICO - SATÉLITE
DE-15.23.11.00/6B3-002 - IMPLANTAÇÃO COBERTURAS / ESTAÇÃO, ACESSOS E EDIFÍCIO TÉCNICO - SATÉLITE
DE-15.23.11.00/6B3-203 - CORPO DA ESTAÇÃO - PLANTA MEZANINO NÍVEL 818.96
DE-15.23.11.00/6B3-004 - CORPO DA ESTAÇÃO - PLANTA DE FORRO DO MEZANINO NÍVEL 818.96
DE-15.23.11.00/6B3-005 - CORPO DA ESTAÇÃO - PLANTA DO PISO TÉCNICO NÍVEL 823.62
DE-15.23.11.00/6B3-206 - CORPO DA ESTAÇÃO - PLANTA DA PLATAFORMA - NÍVEL 826.16
DE-15.23.11.00/6B3-007 - CORPO DA ESTAÇÃO - PLANTA DE COBERTURA
DE-15.23.11.00/6B3-008 - CORPO DA ESTAÇÃO - CORTE LONGITUDINAL
DE-15.23.11.00/6B3-209 - CORPO DA ESTAÇÃO - CORTE LONGITUDINAL
DE-15.23.11.00/6B3-010 - CORPO DA ESTAÇÃO - CORTE LONGITUDINAL
DE-15.23.11.00/6B3-211 - CORPO DA ESTAÇÃO - CORTES TRANSVERSAIS
DE-15.23.11.00/6B3-212 - CORPO DA ESTAÇÃO - CORTES TRANSVERSAIS
DE-15.23.11.00/6B3-213 - CORPO DA ESTAÇÃO - CORTES TRANSVERSAIS
DE-15.23.11.00/6B3-214 - ESTAÇÃO, ACESSOS E EDIFÍCIO TÉCNICO OPERACIONAL - MESTRE / CORTE DO CONJUNTO
DE-15.23.11.00/6B3-015 - CORPO DA ESTAÇÃO - ELEVAÇÕES
DE-15.23.11.00/6B3-016 - CORPO DA ESTAÇÃO - ELEVAÇÕES
DE-15.23.11.00/6B3-017 - CORPO DA ESTAÇÃO - MEZANINO NÍVEL 818.96 | BILHET., GTI, SEE / PLANTA, CORTES E DETALHES
DE-15.23.11.00/6B3-018 - CORPO DA ESTAÇÃO - MEZANINO NÍVEL 818.96 | BILHET., GTI, SEE / PLANTA, CORTES E DETALHES
DE-15.23.11.00/6B3-219 - CORPO DA ESTAÇÃO - MEZANINO NÍVEL 818.96 | SANITÁRIOS PÚBLICOS / PLANTA, CORTES E DETALHES
DE-15.23.11.00/6B3-220 - CORPO DA ESTAÇÃO - MEZANINO NÍVEL 818.96 | SANITÁRIOS PÚBLICOS / CORTES, ELEVAÇÕES E DETALHES
DE-15.23.11.00/6B3-221 - CORPO DA ESTAÇÃO - CONJUNTO DE ESCADAS / PLANTA, CORTES, ELEVAÇÕES E DETALHES
DE-15.23.11.00/6B3-022 - CORPO DA ESTAÇÃO - CONJUNTO DE ESCADAS / PLANTA, CORTES, ELEVAÇÃO E DETALHES
DE-15.23.11.00/6B3-023 - CORPO DA ESTAÇÃO - ELEVADOR EV3 / PLANTAS, CORTES, ELEVAÇÕES E DETALHES
DE-15.23.11.00/6B3-224 - CORPO DA ESTAÇÃO - HIDRANTE, FECHAMENTO DAS CABECEIRAS DA PLATAFORMA / PLANTAS, CORTES, ELEV. E DET.
DE-15.23.11.00/6B3-025 - CORPO DA ESTAÇÃO - FECHAMENTO DO MEZANINO EM VIDRO EJ-JPL-002 / PLANTAS, CORTES, ELEVAÇÕES E DETALHES
DE-15.23.11.00/6B3-026 - CORPO DA ESTAÇÃO - FECHAMENTO DO MEZANINO EM VIDRO EJ-JPL-002 / PLANTAS, CORTES, ELEVAÇÕES E DETALHES
DE-15.23.11.00/6B3-027 - CORPO DA ESTAÇÃO - MEZANINO / DETALHES GERAIS - CAIXILHOS DE VIDRO EJ-JPL-003 E EJ-JPL-004

DE-15.23.11.00/6B3-231 - ACESSO SUDOESTE (SO) - PLANTA TÉRREA NÍVEL AV. SAPOPEMBA
DE-15.23.11.00/6B3-232 - ACESSO SUDOESTE (SO) - PLANTAS - NÍVEL 818.96 (MEZANINO) / LIGAÇÃO ETO E COBERTURA
DE-15.23.11.00/6B3-233 - ACESSO SUDOESTE (SO) - CORTES
DE-15.23.11.00/6B3-234 - ACESSO SUDOESTE (SO) - ELEVAÇÕES
DE-15.23.11.00/6B3-235 - ACESSO SUDOESTE (SO) - ELEVAÇÕES
DE-15.23.11.00/6B3-236 - ACESSO SUDOESTE (SO) - ESCADA EF03 | PLANTA, CORTES E DETALHES
DE-15.23.11.00/6B3-237 - ACESSO SUDOESTE (SO) - ELEVADOR EV2 | PLANTAS, CORTES E DETALHES
DE-15.23.11.00/6B3-238 - ACESSO SUDOESTE (SO) - DETALHAMENTO DE CAIXILHARIA
DE-15.23.11.00/6B3-239 - ACESSO SUDOESTE (SO) - BICICLETÁRIO | PLANTA, CORTES E ELEVAÇÕES
DE-15.23.11.00/6B3-240 - ACESSO SUDOESTE (SO) - BICICLETÁRIO | DETALHES - EJ-JPL-010/06, EJ-JPL-006/01 E EH-JPL-001
DE-15.23.11.00/6B3-241 - ACESSO SUDOESTE (SO) - BICICLETÁRIO | CAIXILHARIA - PLANTAS E CORTES
DE-15.23.11.00/6B3-242 - ACESSO SUDOESTE (SO) - BICICLETÁRIO | DETALHAMENTO - BANHEIROS E CAIXILHO EJ-JPL-007
DE-15.23.11.00/6B3-243 - ACESSO SUDOESTE (SO) - FECHAMENTO DAS ESCADAS - EI-JPL-005 | DETALHES GERAIS
DE-15.23.11.00/6B3-244 - ACESSO SUDOESTE (SO) - DETALHES COBERTURA - EI-JPL-002 E CAIXILHARIA EI-JPL-005
DE-15.23.11.00/6B3-245 - ACESSO SUDOESTE (SO) - PORTÃO DE ACESSO - EI-JPL-003 | DETALHES GERAIS

DE-15.23.11.00/6B3-046 - EDIFÍCIO TÉCNICO - SATÉLITE - PLANTAS RESERV. INF. NÍV. 807.725 E S. TÉCNICAS 1 NÍV. 811.735
DE-15.23.11.00/6B3-047 - EDIFÍCIO TÉCNICO - SATÉLITE - PLANTAS - NÍVEIS 815.76 E 818.56
DE-15.23.11.00/6B3-048 - EDIFÍCIO TÉCNICO - SATÉLITE - PLANTAS - BANCO DE RESISTORES E COBERTURA
DE-15.23.11.00/6B3-049 - EDIFÍCIO TÉCNICO - SATÉLITE - CORTE
DE-15.23.11.00/6B3-050 - EDIFÍCIO TÉCNICO - SATÉLITE - CORTE
DE-15.23.11.00/6B3-051 - EDIFÍCIO TÉCNICO - SATÉLITE - CORTE
DE-15.23.11.00/6B3-052 - EDIFÍCIO TÉCNICO - SATÉLITE - CORTE
DE-15.23.11.00/6B3-053 - EDIFÍCIO TÉCNICO - SATÉLITE - ELEVAÇÕES
DE-15.23.11.00/6B3-054 - EDIFÍCIO TÉCNICO - SATÉLITE - DETALHAMENTO DA VENTILAÇÃO DO PORÃO DE CABOS
DE-15.23.11.00/6B3-055 - EDIFÍCIO TÉCNICO - SATÉLITE - DETALHES GERAIS DE FACHADAS | PLANTA, CORTE E ELEVAÇÕES
DE-15.23.11.00/6B3-056 - EDIFÍCIO TÉCNICO - SATÉLITE - DETALHES GERAIS

DE-15.23.11.00/6B3-057 - PASSARELA ACESSO NORDESTE | PLANTAS, CORTE E ELEVAÇÃO
DE-15.23.11.00/6B3-258 - PASSARELA ACESSO SUDOESTE | PLANTAS, CORTE, ELEVAÇÃO E DETALHES
DE-15.23.11.00/6B3-259 - PASSARELAS | CORTE E DETALHES

DE-15.23.11.00/6B3-060 - EDIFÍCIO TÉCNICO - SATÉLITE - PLANTAS - ESCADAS FIXAS - EF01
DE-15.23.11.00/6B3-061 - EDIFÍCIO TÉCNICO - SATÉLITE - CORTES E DETALHES - ESCADAS FIXAS - EF01

DE-15.23.11.00/6B3-062 - ACESSO NORDESTE (NE) - PLANTAS - NÍVEIS 804.17 E 809.61
DE-15.23.11.00/6B3-063 - ACESSO NORDESTE (NE) - PLANTAS - NÍVEIS 814.37, 818.96 E COBERTURA
DE-15.23.11.00/6B3-064 - ACESSO NORDESTE (NE) - CORTES LONGITUDINAIS
DE-15.23.11.00/6B3-065 - ACESSO NORDESTE (NE) - CORTES TRANSVERSAIS
DE-15.23.11.00/6B3-066 - ACESSO NORDESTE (NE) - ELEVAÇÕES
DE-15.23.11.00/6B3-067 - ACESSO NORDESTE (NE) - CONJ. ESCADAS EF02 E ELEVADOR EV1 | PLANTAS E CORTE
DE-15.23.11.00/6B3-068 - ACESSO NORDESTE (NE) - CONJ. ESCADAS EF02 E ELEVADOR EV1 | CORTES
DE-15.23.11.00/6B3-069 - ACESSO NORDESTE (NE) - CONJ. ESCADAS EF02 E ELEVADOR EV1 | CORTES E ELEVAÇÃO
DE-15.23.11.00/6B3-070 - ACESSO NORDESTE (NE) - CONJ. ESCADAS EF02 E ELEVADOR EV1 | ELEVAÇÕES
DE-15.23.11.00/6B3-071 - ACESSO NORDESTE (NE) - CONJ. ESCADAS EF02 E ELEVADOR EV1 | DETALHES
DE-15.23.11.00/6B3-072 - ACESSO NORDESTE (NE) - AMPLIAÇÃO - NÍVEIS 804.17 A 815.00 (NA) | PLANTAS E CORTES
DE-15.23.11.00/6B3-073 - ACESSO NORDESTE (NE) - AMPLIAÇÃO | CORTES E ELEVAÇÕES
DE-15.23.11.00/6B3-074 - ACESSO NORDESTE (NE) - AMPLIAÇÕES | PLANTAS E DETALHES
DE-15.23.11.00/6B3-075 - ACESSO NORDESTE (NE) - AMPLIAÇÕES | CORTES
DE-15.23.11.00/6B3-076 - ACESSO NORDESTE (NE) - AMPLIAÇÕES | CORTES E ELEVAÇÕES
DE-15.23.11.00/6B3-077 - ACESSO NORDESTE (NE) - FECHAMENTO DAS ESCADAS | DETALHES GERAIS - EI-JPL-007 E EI-JPL-008
DE-15.23.11.00/6B3-078 - ACESSO NORDESTE (NE) - CAIXILHOS DE VIDRO | PLANTAS, CORTES, ELEVAÇÕES E DETALHES
DE-15.23.11.00/6B3-079 - ACESSO NORDESTE (NE) - AMPLIAÇÕES | ELEVAÇÃO E DETALHES

NOTAS

1 - MEDIDAS ABAIXO DE UM METRO, ESTÃO REPRESENTADAS EM CENTíMETRO E AS ACIMA DE UM METRO EM METRO.

2 - CONFERIR MEDIDAS NA OBRA.

3 - A REFERENCIA DE UM DESENHO DE QUALQUER DE SEUS CONJUNTOS É FEITA UTILIZANDO-SE SOMENTE OS TRÊS ÚLTIMOS DÍGITOS, OU SEJA, A NUMERAÇÃO SEQUENCIAL. EXEMPLO: POR DESENHO 004, ENTENDE-SE O DESENHO DE-15.23.11.00/6B3-004;

4 - PREVER A INSTALAÇÃO DE DOIS ELETRODUTOS DE Ø 3" INTERLIGANDO O EDIFÍCIO TÉCNICO COM A RUA MILTOM DA CRUZ E A RUA FRANCISCA MARINHO, SENDO DOIS ELETRODUTOS PARA CADA RUA, PARA A ENTRADA DA TELEFONIA LOCAL. OS ELETRODUTOS DEVEM SER METÁLICOS ENTERRADOS A UMA PROFUNDIDADE DE 0,50m DO SOLO ATÉ 0,20m DA CALÇADA DEIXANDO UMA SOBRA SOB A MESMA PARA MARCAR O LOCAL EXATO ONDE A CONCESSIONÁRIA LOCAL DEVERÁ DAR CONTINUIDADE DA INSTALAÇÃO ATÉ AO POSTE DA RUA. NAS OUTRAS EXTREMIDADES DEVE-SE COLOCAR UMA CURVA EM CADA UM DOS ELETRODUTOS PARA ALCANÇAR A PARTE INTERNA DO EDIFÍCIO.

5 - INSTALAR DOIS ELETRODUTOS GALVANIZADOS DE 3" E TAMBÉM, UM ELETRODUTO DE PCV DE 0,19m E CONFECCIONAR UMA CAIXA SUBTERRÂNEA CONFORME DESENHO 2 DESTA FOLHA. TODOS OS ELETRODUTOS DEVEM SER TERMINADOS NA SALA INTERNA DO PRÉDIO.

6- PARA DIMENSIONAMENTO, IMPLANTAÇÃO E DETALHAMENTO DA CAIXA DE RETARDO DE ÁGUAS PLUVIAIS, CONSULTAR O PROJETO ESPECIFICO 6S5.

7- CONFORME A RESOLUÇÃO SEMPLA /CZ/122/86, AS ÁREAS COBERTAS DE ACESSO À ESTAÇÃO E OS COMPARTIMENTOS DESTINADOS EXCLUSIVAMENTE À MANUTENÇÃO DO SISTEMA NÃO SÃO COMPUTADAS PARA EFEITO DO CÁLCULO DE COEFICIENTE DE APROVEITAMENTO.

8 - OS RECUOS MÍNIMOS NÃO FORAM CONSIDERADOS PARA AS ÁREAS COBERTAS DE ACESSO À ESTAÇÃO, POIS SÃO CONSIDERADAS INFRAESTRUTURA URBANA.

QUADRO DE ÁREAS

ESTAÇÃO	
PLATAFORMA	890,10m²
PASSADIÇO / GALERIA TÉCNICA	353,01m²
MEZANINO	1132,45m²

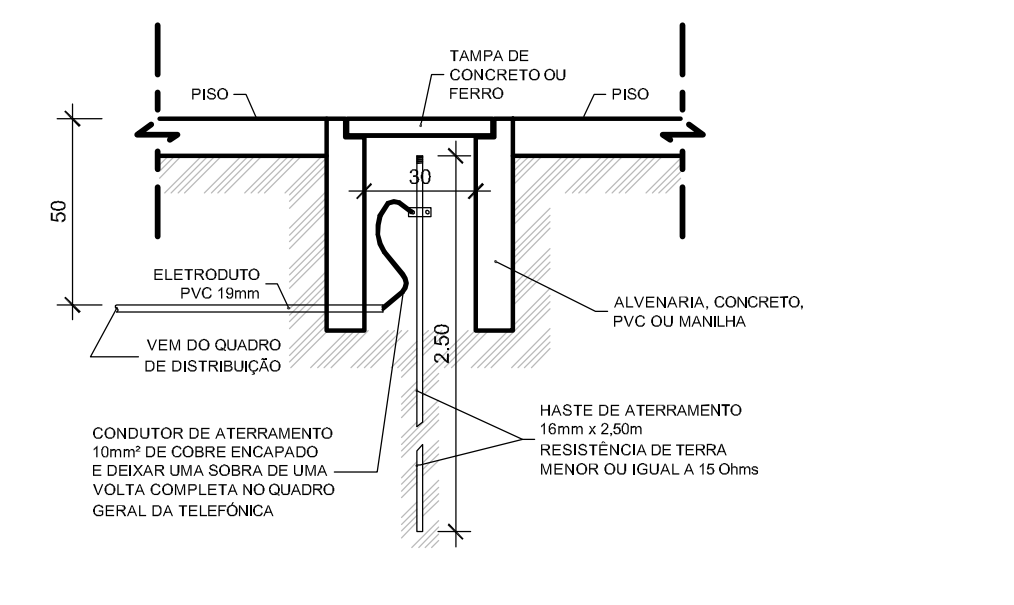

2 DETALHE ATERRAMENTO

ESCALA 1:20

PARÂMETROS DE ZONEAMENTO E QUADRO DE ÁREAS

SUBPREFEITURA: VILA PRUDENTE - ZONA: ZCP-a9

	PERMITIDO	ACESSO NE	ACESSO SE
ÁREA TERRENO PROJETADO	-	1429.99m²	2352,30m²
ÁREA CONSTRUÍDA		686.75m²	1468.22m²
ÁREA COMPUTÁVEL		303.36m²	469.77m²
TAXA DE OCUPAÇÃO	máx. 0,70	0,21	0,20
COEFICIENTE DE APROVEITAMENTO	máx. 2,5	0 (zero)	0 (zero)
ÁREA PERMEÁVEL (ÁREA VERDE)		808,03m²	779,25m²
ÁREA IMPERMEÁVEL	-	632,59m²	1573,22m²
COTA INUNDAÇÃO	-	810.00	811.28
TAXA DE PERMEABILIDADE	0,15 (mín)	0,56	0,33
GABARITO	sem limite	14,25	12,66m
RECUO FRENTE	sem limite	ver desenho	ver desenho
RECUO FUNDO E LATERAL	0,82m / 0,67m	ver desenho	ver desenho

POSICIONAMENTO E COORDENADAS DA ESTAÇÃO

	NORTE	ESTE
P11-01	243853.551	172832.205
P11-02	243828.689	172848.994
P11-03	243816.258	172857.389
P11-04	243803.828	172865.784
P11-05	243778.966	172882.574

POSICIONAMENTO E COORDENADAS DO ACESSO SUDOESTE

	NORTE	ESTE
P11-06 (1'-A')	243835.047	172811.397
P11-07 (5A'-A')	243808.809	172829.116
P11-08 (1'-D')	243830.122	172804.104
P11-09 (5A'-D')	243803.884	172821.823

POSICIONAMENTO E COORDENADAS DO EDIFICIO TÉCNICO

	NORTE	ESTE
P11-10 (6'-E')	243815.814	172812.596
P11-11 (11'-E')	243799.239	172823.789
P11-12 (6'-H')	243808.762	172802.154
P11-13 (11'-H')	243792.188	172813.347

POSICIONAMENTO E COORDENADAS DO ACESSO NORDESTE

	NORTE	ESTE
P11-14 (1"-A"')	243853.265	172864.435
P11-15 (11"-A")	243813.983	172890.963
P11-16 (1"-D")	243848.900	172857.971
P11-17 (11"-D")	243809.618	172884.499

LEGENDA

NÍVEL PROJETADO
ALVENARIA
CONCRETO EM CORTE
LIMITE DE DESAPROPRIAÇÃO

DOCUMENTOS COMPLEMENTARES

DE-15.23.11.00/6B3-001	DE-15.23.11.00/6B3-231	DE-15.23.11.00/6B3-061
DE-15.23.11.00/6B3-002	DE-15.23.11.00/6B3-232	DE-15.23.11.00/6B3-062
DE-15.23.11.00/6B3-203	DE-15.23.11.00/6B3-233	DE-15.23.11.00/6B3-063
DE-15.23.11.00/6B3-004	DE-15.23.11.00/6B3-234	DE-15.23.11.00/6B3-064
DE-15.23.11.00/6B3-005	DE-15.23.11.00/6B3-235	DE-15.23.11.00/6B3-065
DE-15.23.11.00/6B3-206	DE-15.23.11.00/6B3-236	DE-15.23.11.00/6B3-066
DE-15.23.11.00/6B3-007	DE-15.23.11.00/6B3-237	DE-15.23.11.00/6B3-067
DE-15.23.11.00/6B3-008	DE-15.23.11.00/6B3-238	DE-15.23.11.00/6B3-068
DE-15.23.11.00/6B3-209	DE-15.23.11.00/6B3-239	DE-15.23.11.00/6B3-069
DE-15.23.11.00/6B3-010	DE-15.23.11.00/6B3-040	DE-15.23.11.00/6B3-070
DE-15.23.11.00/6B3-211	DE-15.23.11.00/6B3-041	DE-15.23.11.00/6B3-071
DE-15.23.11.00/6B3-212	DE-15.23.11.00/6B3-042	DE-15.23.11.00/6B3-072
DE-15.23.11.00/6B3-213	DE-15.23.11.00/6B3-243	DE-15.23.11.00/6B3-073
DE-15.23.11.00/6B3-214	DE-15.23.11.00/6B3-244	DE-15.23.11.00/6B3-074
DE-15.23.11.00/6B3-015	DE-15.23.11.00/6B3-245	DE-15.23.11.00/6B3-075
DE-15.23.11.00/6B3-016	DE-15.23.11.00/6B3-046	DE-15.23.11.00/6B3-076
DE-15.23.11.00/6B3-017	DE-15.23.11.00/6B3-047	DE-15.23.11.00/6B3-077
DE-15.23.11.00/6B3-018	DE-15.23.11.00/6B3-048	DE-15.23.11.00/6B3-078
DE-15.23.11.00/6B3-219	DE-15.23.11.00/6B3-049	DE-15.23.11.00/6B3-079
DE-15.23.11.00/6B3-220	DE-15.23.11.00/6B3-050	DE-15.23.11.00/6B3-080
DE-15.23.11.00/6B3-221	DE-15.23.11.00/6B3-051	
DE-15.23.11.00/6B3-022	DE-15.23.11.00/6B3-052	
DE-15.23.11.00/6B3-023	DE-15.23.11.00/6B3-053	
DE-15.23.11.00/6B3-224	DE-15.23.11.00/6B3-054	
DE-15.23.11.00/6B3-025	DE-15.23.11.00/6B3-055	
DE-15.23.11.00/6B3-026	DE-15.23.11.00/6B3-056	
DE-15.23.11.00/6B3-027	DE-15.23.11.00/6B3-057	
~~DE-15.23.11.00/6B3-028~~	DE-15.23.11.00/6B3-258	
~~DE-15.23.11.00/6B3-029~~	DE-15.23.11.00/6B3-259	
~~DE-15.23.11.00/6B3-030~~	DE-15.23.11.00/6B3-060	

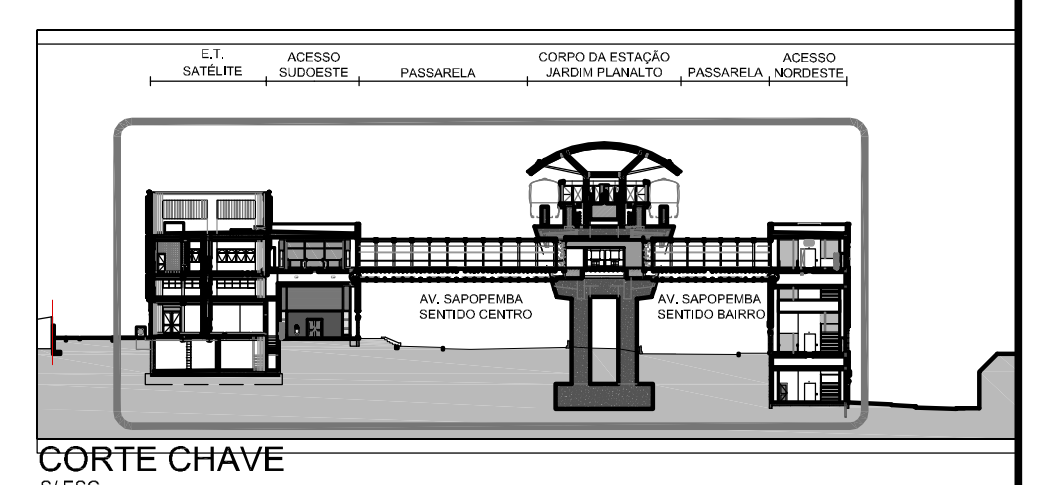

CORTE CHAVE
S/ ESC

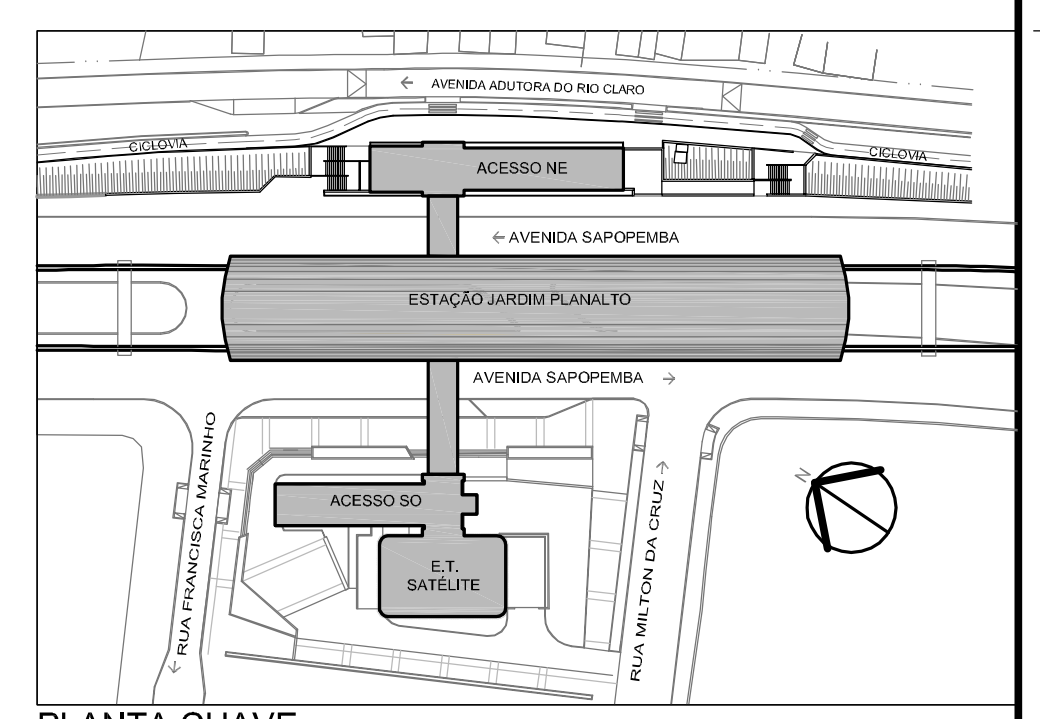

PLANTA CHAVE
S/ ESC

ESQUEMA DO TRECHO
S/ ESC

RV. 5 - REVISÃO IGUAL À ANTERIOR PARA ENTREGA DE PACOTE COMPLETO

Revisão Vigente

DOCUMENTOS DE REFERÊNCIA

Código	Objeto
DE-2.23.11.00/4B2-001 a 014	PROJETO BÁSICO DE ARQUITETURA DA ESTAÇÃO JARDIM PLANALTO
DE-15.23.11.00/6S7	PROJETO LEGAL DE COMBATE A INCÊNDIO PARA A ESTAÇÃO DE JARDIM PLANALTO
MAN-10-201_Rev 00	ELABORAÇÃO E FORNECIMENTO DA DOCUMENTAÇÃO TÉCNICA DE ENGENHARIA CIVIL, ARQUITETURA, GEOTECNIA, TOPOGRAFIA, DESAPROPRIAÇÃO E VIA PERMANENTE
MAN-10-200_Rev 8	APLICAÇÃO DOS CÓDIGOS DE TRECHOS, SUBTRECHOS E UNIDADES DE CONSTRUÇÃO, UTILIZADOS EM DOCUMENTOS TÉCNICOS
IP-9.00.00.00/1B1-004-C	PROJETO DIRETRIZ DE ARQUITETURA SISTEMA MONOTRILHO

OBSERVAÇÕES

METRÔ — AUTORIA — Nome (Autor) — CREA / CAU nº — Nome (Co-Autor) — Nome (Colaborador) — Data

EMITENTE: ACF — CONSÓRCIO ALENA, CONSULGAL S.A. CONSULGAL BRASIL, FERCONSULT

MAYARA CUNHA 24/08/16 — Responsável Técnico (Projeto) — CREA / CAU nº A67904-6 — Modalidade ARQUITETURA — ART / RRT nº 0000001940243

MAURÍCIO BUCKER 24/08/16 — Responsável Técnico — CREA / CAU nº 601369634-SP — Modalidade ENGENHARIA CIVIL — ART / RRT nº 92221220130234740

ASSESSORIA TÉCNICA: techne — Verificação / / — FABIO ABREU / / — Validação — CREA / CAU nº 600416634-SP — Modalidade ENGENHARIA CIVIL — ART / RRT nº 92221220130161949

METRÔ — Contrato: 4059221301 — O.S.: E-2547 — GEM — Verificação / / — Coordenação / / — Aprovação / /

COMPANHIA DO METROPOLITANO DE SÃO PAULO — METRÔ

Linha 15 - PRATA — Trecho / Sistema P. Oratório - São Mateus

Subtrc./ Subsist./ conj. Estação Jardim Planalto — UC/ Subconj. 00

Objeto

Projeto Executivo de Arquitetura - Acabamento

IMPLANTAÇÃO - TÉRREO
ESTAÇÃO, ACESSOS E EDIFÍCIO TÉCNICO - SATÉLITE

Escala 1:200 — Código DE-15.23.11.00/6B3-001 — Folha 01 / 01 — Rev. 5

COLOR 1(preto) - PENA 0,10
COLOR 2(preto) - PENA 0,20
COLOR 3(preto) - PENA 0,30
COLOR 4(preto) - PENA 0,40
COLOR 5(preto) - PENA 0,50
COLOR 6(preto) - PENA 0,60
COLOR 7(preto) - PENA 0,70
COLOR 8(preto) - PENA 0,80
COLOR 9(preto) - PENA 0,90